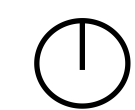


PLAN D'AFFECTATION COMMUNAL

VILLAGE

Enquête publique complémentaire



Échelle 1 : 1'000

Avril 2024






Approuvé par la Municipalité dans sa séance du :	Soumis à l'enquête publique complémentaire du : au :
Le Syndic : La Secrétaire :	Le Syndic : La Secrétaire :
Adopté par le Conseil général dans sa séance du :	Approuvé par le Département compétent Lausanne, le :
Le Président : La Secrétaire :	La Cheffe du département :
Entré en vigueur le :	

 Jaquier Pointet SA
Géomètres brevetés
Rue des Pêcheurs 7
Case postale
1401 Yverdon-les-Bains
024 424 60 70
info@japo.ch
www.japo.ch


LÉGENDE

 Limite des secteurs soumis à l'enquête publique complémentaire

AFFECTATIONS

-  Zone centrale 15 LAT - A (CEN A)
-  Zone centrale 15 LAT - B (CEN B)
-  Zone affectée à des besoins publics 15 LAT - B (PUB B)
-  Zone de verdure 15 LAT (VER)
-  Zone agricole 16 LAT (AGR)

Autre disposition

-  Parcelle concernée par la garantie de la disponibilité des terrains soumise au nouvel art. 39 du règlement



Plan établi sur la base des données cadastrales du 26.09.2023, fournies par le bureau Jaquier Pointet SA, ingénieurs géomètres brevetés à Yverdon-les-Bains.

Authentifié le :
Signature :